



Mit dem Fahrrad zwischen Zollernalb und Neckartal

Geschichten aus dem römischen Gutsleben und vom Stammsitz der Hohenzollern

SONNTAGSTOUR

3-LÖWEN

Die Region Zollernalb bietet anspruchsvolle Radtouren für sportliche Radtour, aber auch gemütliche Familientouren im Albvorland. Die reizvolle Strecke, die wir hier vorstellen, verbindet in einer Rundtour die herrlichen Landschaften der Zollernalb und des Neckartals. Im „Vorbeiradeln“ zeigen sich uns entlang der Flüsse Starzel und Eyach nicht nur herausragende historische Sehenswürdigkeiten wie die „Villa Rustica“ und die Burg Hohenzollern, sondern auch äußerst charmante landschaftliche Eindrücke.





Blick auf Burg Hohenzollern

Mit dem Fahrrad zwischen Zollernalb und Neckartal

Start- und Zielpunkt: Hechingen

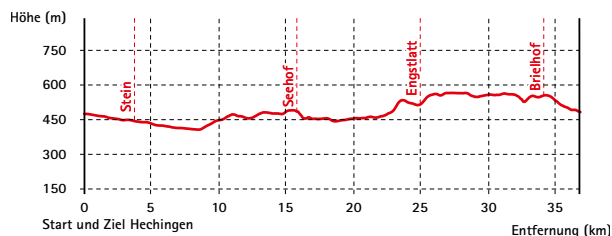
Strecke: ca. 37 km

Schwierigkeitsgrad: mittel

Zeitbedarf: ca. 4–5 Stunden – ohne Pausen und Besichtigungen



Höhenprofil



Tourbeschreibung

Der 3-Löwen-Takt bringt Radfahrer in die anmutige Naturlandschaft des Hohenzollerngrabens nach Hechingen – ehemalige fürstliche Residenzstadt der Grafen und späteren Fürsten von Hohenzollern sowie Start- und Zielpunkt unserer Radtour. Vom Bahnhof Hechingen aus gelangen wir über die Max-Eyth-Straße in die Haigerlocher Straße. Ab jetzt folgen wir dem Starzel-Eyach-Neckar-Radweg nach Hechingen-Stein, die imposante Burg Hohenzollern im Rücken.

Auf den Spuren der Römer

Das Freilichtmuseum Hechingen-Stein beherbergt eine der größten und am besten erhaltenen römischen Fundstätten Süddeutschlands. Ein Stopp lohnt sich, denn im Boden verborgen liegt die alte römische Gutsanlage „Villa Rustica“. Das Haupt- und Badegebäude, der Tempelbezirk und ein großes Wirtschaftsgebäude wurden bereits freigelegt. Das Hauptgebäude bildet das Herz des heutigen Museums. Dort können sich Besucher anhand von Tafeln, einer Tonbildschau und Originalfunden über die römische Geschichte Südwestdeutschlands und des Gutes informieren. Die römische Badekultur wird hier ebenfalls erklärt und die Errungenschaft der Fußbodenheizung hatten die Römer schon damals für sich entdeckt. In einem kleinen Garten werden typisch römische Nutz- und Gewürzpflanzen angebaut. Die Besucher können auf einem Spaziergang durch die Vergangenheit laufend Archäologen hautnah bei ihrer Arbeit auf dem Gelände zusehen.

Weiter geht es nach dieser Stippvisite durch das schöne Alvorland über Rangendingen (Achtung: komplizierte Wegführung bei den Tennisanlagen) und Hart in Richtung des Felsenstädtchens Haigerloch. Die mittelalterliche Stadt ist geprägt von dem auf einem Felsvorsprung gelegenen Schloss mit der barocken Schlosskirche. Wer möchte kann noch einen Abstecher in die Stadt hinab machen (hin und zurück etwa 2 km). Die Radtour orientiert sich bereits auf der Höhe des zu Haigerloch gehörenden Hof Seehof nämlich nach Süden. Ab dort befahren wir den Eyach-Stunz-ach-Radweg bis nach Engstlatt über Stetten und Owingen durch die bezaubernde Tallandschaft der beschaulichen Eyach.



Burg Hohenzollern



Grafensaal



Freilichtmuseum

... Tourbeschreibung

Königliche An- und Aussichten auf der Burg Hohenzollern

Von Engstlatt aus folgen wir dem Hohenzollern-Radweg nach Bisingen und Wessingen, die Burg Hohenzollern nun immer fest im Blick. Beim Hotel Brielhof an der B 27 sehen wir die Auffahrt zur Stammburg des Hauses Hohenzollern, einer der schönsten und meistbesuchten Burgen Europas. Vermutlich wurde sie in der ersten Hälfte des 11. Jh.s erbaut. Ihr heutiges Aussehen im neugotischen Stil des Historismus erlangte die Burg im 19. Jh. in einer Zeit, in der die „typischen“ Ritterburgen groß in Mode waren. Prinz Louis Ferdinand von Preußen ließ die Burg ab 1952 mit künstlerisch wertvollen und historisch bedeutsamen Gegenständen zur Geschichte Preußens und seiner Könige ausstatten. Ein Abstecher dorthin kann entweder auf zwei Rädern, zu Fuß oder mit dem Pendelbus gemacht werden.

Das Sträßchen, das sich zur Burg hinauf windet ist allerdings recht steil. Vom Brielhof aus sind es ca. zwei Kilometer bis zum Parkplatz, der auf halber Strecke zur Burg liegt und von wo aus die Busse fahren. Aber schon Kaiser Wilhelm II. erzählte einst: „Die Aussicht von der Burg Hohenzollern ist wahrlich eine weite Reise wert.“ Schließlich reicht der Blick bei guter Witterung bis hinüber zum Feldberg. Wer die Burg nicht anschauen mag, kann direkt nach Hechingen weiter radeln (rund 3 km).



Burg Hohenzollern



Erleb-dich-Pfad



Hechingen



Hohenzollerisches Landesmuseum

... Tourbeschreibung

Entspannen und genießen in Hechingen

Kräftig in die Pedale zu treten kann ganz schön in die Beine gehen. Da ist der Hechinger „Erleb-dich-Pfad“ genau das Richtige. Die Zehen tief in den weichen Untergrund graben, über Sand und Steine flanieren und dabei die müden Muskeln entspannen. Der Park liegt direkt am Feilbach, dem wir in die Stadt folgen. Ein schöner Abschluss wäre auch ein Besuch der Stadt Hechingen. Häufig ist die Burg Hohenzollern die erste gedankliche Verknüpfung, die in Verbindung mit der geschichtsträchtigen Zollernstadt aufkommt, sie hat jedoch einiges mehr zu bieten. Hechingen wurde bereits im Mittelalter auf einem Bergvorsprung über der Starzel nahe der Burg Hohenzollern gegründet. Je nach Streckenwahl und Kondition reicht die Zeit für einen Besuch im Hohenzollerischen Landesmuseum oder dem Oldtimermuseum. Lust auf etwas Süßes? Am Marktplatz, auf dem Weg zum Bahnhof, bietet die Hof Konditorei Café Röcker im traditionellen Kaffeehausstil seit 1892 feinste Konditorienhandwerkskunst wie Pralinen, Schokolade und Marmelade an.

Adressen, Sehenswertes und Veranstaltungen

Bürger- und Tourismusbüro Hechingen

Kirchplatz 12, 72379 Hechingen, Tel. 07471/940211, www.hechingen.de
Mo.–Fr. 8.30–13, Di./Do. 14–18, Sa. 10–12 Uhr.

Touristinformation Haigerloch

Oberstadtstr. 11, 72401 Haigerloch, Tel. 07474/69727, www.haigerloch.de
Mo.–Mi. 9–12/14–17, Do. 9–12/14–18.30, Fr. 9–12 Uhr.

Römisches Freilichtmuseum Hechingen-Stein

72379 Hechingen-Stein, Tel. 07471/6400, www.villa-rustica.de
April–Mai Di.–So./Feiertag 10–17 Uhr; Juni–1. November tägl. 10–17 Uhr,
ab 1. Oktober Mo. geschlossen. Erw. 5,50 € (So. mit Führung).

Hohenzollerisches Landesmuseum

Schloßplatz 5, 72379 Hechingen, Tel. 07471/621847,
www.hzl-museum.de. Mi.–So./Feiertag 14–17 Uhr. Erw. 2,50 €.

Oldtimermuseum Zollernalb

Obere Mühlstr. 7, 72379 Hechingen, Tel. 07471/6201127,
www.oldtimermuseum-zollernalb.de. So./Feiertag 13–18 Uhr
und nach Vereinbarung. Erw. 5 €.

Adressen, Sehenswertes und Veranstaltungen

Burg Hohenzollern

72379 Burg Hohenzollern, Tel. 07471/2428, www.burg-hohenzollern.com
1. November–15. März tägl. 10–16.30 Uhr; 16. März–31. Oktober tägl.
10–17.30 Uhr, eventuelle Ausnahmen bitte der Homepage entnehmen,
Erw. 7 €, mit Führung 12 €.

Burg Hohenzollern Pendelbusse

16. März–31. Oktober tägl. 9–18.30 Uhr; 1. November–15. März,
täglich 10–17.30 Uhr, einfache Fahrt Erw. 2 €.

„Erleb-dich-Pfad“ Hechingen

Weilheimer Str./Schiller Str., 72379 Hechingen, www.hechingen.de
April–Oktober 7–21.30 Uhr.

Hofkonditorei Café Röcker

Marktplatz 25, 72379 Hechingen, Tel. 07471/2611,
www.hofkonditorei-roecker.de
Di.–Fr. 8–18.30, Sa. 8–17, So./Feiertag 13–18 Uhr.

Irma-West-Kinder- und Heimatfest Hechingen

im Juli. www.irma-west-kinderfest.de

Tipps

- Unter dem Titel „**Zollern Tour**“ gibt es einen Link zur Tourbeschreibung mit GPS-Daten auf www.zollernalb.com (Erleben/Radeln& Mountainbike/Tourentipps).
- Die Fahrradtour kann ab Bisingen verkürzt werden, indem man in den **Rad-Wander-Shuttle ZAB3 der Hohenzollerischen Landesbahn** einsteigt. Dieser fährt von Mai bis Mitte Oktober an Sonn- und Feiertagen auf der Bahnstrecke zwischen Tübingen und Schömberg.
Info: www.hzl-online.de
- Gegen Vorlage des **Schönes-Wochenende-Tickets, Baden-Württemberg-Tickets**, oder des **MetropolTagesTicket Stuttgart** erhalten Familien **ermäßigten Eintritt** in der Burg Hohenzollern.

Radroutenplaner Baden-Württemberg

Der Radroutenplaner enthält Radroutendaten mit Tourenvorschlägen und Sehenswürdigkeiten. Das interaktive und kostenlose Tool bietet die Möglichkeit, eigene Routen zu planen, auszudrucken und mit Freunden zu teilen. Die optimale Verknüpfung mit öffentlichen Verkehrsmitteln stellt die direkte Verbindung zur elektronischen Fahrplanauskunft (EFA-BW) sicher. Auch als mobile Version erhältlich. www.radroutenplaner-bw.de

An- und Rückreise

Hechingen ist beispielsweise aus Stuttgart mit dem Interregio-Express gut erreichbar und auch an den Radexpress „Eyachtäler“ (Kursbuchstrecke 767) angebunden, der an Sonn- und Feiertagen von Mai bis Mitte Oktober bis nach Eyach fährt.

Anreise beispielsweise	Abreise beispielsweise
Stuttgart Hbf 08:16 oder 10:16	Hechingen 16:39 oder 18:40
Tübingen Hbf 09:00 oder 11:00	Tübingen 16:57 oder 18:57
Hechingen 09:19 oder 11:19	Stuttgart Hbf 17:43 oder 19:43

Aktuelle Verbindungen für die An- und Abreise mit der Bahn finden Sie unter www.3-loewen-takt.de und erhalten Sie bei der **LÖWENLINE** 01805-77 99 66 (14 Cent/Min. aus dem deutschen Festnetz, höchstens 42 Cent/Min. aus Mobilfunknetzen).

Mit der Bus & Bahn-App des 3-Löwen-Taktes können Sie Abfahrtszeiten von Bus und Bahn ganz einfach über das Smartphone erfragen.
www.3-loewen-takt.de/apps



Herausgeber

Nahverkehrsgesellschaft Baden-Württemberg mbH
Wilhelmsplatz 11, 70182 Stuttgart

Konzeption/Gesamtherstellung

© VUD Medien GmbH, Freudenstadt – erstellt Mai 2015,
überarbeitet April 2017

Redaktion



Saskia Klima

Alle Angaben ohne Gewähr. Bitte informieren Sie sich
kurz vor Reisebeginn über mögliche Fahrplanänderungen.

Der Nachdruck, auch auszugsweise, und die Nutzung
von Ausschnitten zu gewerblichen und privaten Zwecken
ist untersagt und wird wegen des Verstoßes gegen das
Urheberrecht geahndet.

Mit dem Fahrrad zwischen
Zollernalb und Neckartal
© Stadt Haigerloch, Foto: Roland
Beck (Titel S. 1/2, Kopfleiste);
© Roland Beck (S. 3, 4);
© Stadt Hechingen (S. 4, 5, 7)

**LEGENDE DETAILKARTEN**

-  Bahnhof
-  Restaurant/Gasthof/Café/
Einkehrmöglichkeit
-  Weinprobe/Weingut
-  Radtour
-  Wanderweg/Städtetour
-  Bushaltestelle
-  Ladestation
-  Campingplatz
-  Bootsanleger
-  Radverleih
-  Grillplatz

Baden-Württemberg



3-LÖWEN-TAKT

Schneller voran mit Bus und Bahn

Die
kostenlose
„Bus&Bahn“
-APP

Bus- und Bahn- verbindungen in ECHTZEIT!

Mit der kostenlosen „Bus&Bahn“-App des
3-Löwen-Takts kann man jederzeit und überall
die mobile Fahrplanauskunft in ganz
Baden-Württemberg aufrufen.
Der 3-Löwen-Takt macht's möglich!



www.3-loewen-takt.de

Baden-Württemberg



3-LÖWEN-TAKT

Schneller voran mit Bus und Bahn