

# Grüezi Rheinfall

Ein Zwischenstopp  
auf der Hochrheinstraße

SONNTAGSTOUR

3-LÖWEN

**N**ach der Einweihung der Rheinfallbrücke im Jahr 1857 und der Eröffnung der Hochrheinstraße am 15. Juni 1863 war der touristische Boom am größten Wasserfall Europas nicht mehr aufzuhalten. Zum Mythos des Rheinfalls hat auch die Vedutenmalerei des Louis Bleuler beigetragen. Er malte wirklichkeitsgetreue Darstellungen des Rheinfalls und verkaufte diese an die ersten Touristen. Wie heute die Fotografie in Reisemagazinen machten diese kleinen Bilder den Rheinfall in ganz Europa bekannt.



## Unterwegs auf der Hochrheinstraße



### Tourbeschreibung

Gefühlt waren wir vermutlich alle schon einmal am Rheinfall, denn die Bilder dieses touristischen Highlights sind in jedem Reiseprospekt oder in Bildbänden über die Schweiz enthalten. Auch bei den Schulausflügen gehörte der Besuch von Europas größtem Wasserfall zum Pflichtprogramm. Ein Stopp am Rheinfall ist eine lohnenswerte Unterbrechung der Reise zwischen Basel und Singen. Rund zwei Stunden benötigt man für das „Erlebnis Rheinfall“ mit Fußweg vom Badischen Bahnhof in Neuhausen bis zum Schloss Laufen.

Das frühmittelalterliche Schloss Laufen thront majestätisch auf einem Felsporn über dem Rheinfall. Um 1848 war es Sitz der Malschule Bleuler.

Der Landschaftsmaler Louis Bleuler dokumentierte in zahlreichen Bildern den Rheinfall von der Quelle bis zur Mündung und trug damit zu seiner Bekanntheit bei.

Nach dem Ausstieg aus dem Zug im Badischen Bahnhof in Neuhausen halten wir uns links und gehen die Straße entlang bis diese die Bahnschienen quert. Hier führt ein Fußweg rechts den Berg hinunter (Wegweiser Rundweg am Rheinfall). Bereits jetzt ist das wilde Tosen des Rheinfalls zu hören. Nach der Unterführung halten wir uns links und gehen entlang des Rheins und über die Eisenbahnbrücke hinauf zu Schloss Laufen. Wer möchte kann nach der Unterführung auch rechts abbiegen, direkt zum Rheinfallbecken gehen und mit dem Boot nach Schloss Laufen übersetzen.

### Dem tosenden Wasser ganz nah

In Schloss Laufen beginnt das „Erlebnis Rheinfall“. Das sehenswerte Ensemble von Schloss Laufen, 1123 erstmals als Eigentum der Dominikaner Kirche Konstanz erwähnt, ist ein stilvoller Einstieg. Unbedingt sehenswert ist das Historama im Schloss, das die Geschichte von Europas größtem Wasserfall in Bild und Ton kurzweilig präsentiert. Heute kann man über die kurios anmutenden Ideen zur Nutzung des Rheinfalls schmunzeln, damals waren sie existenziell. So sollte der Rheinfall im 16. Jahrhundert gesprengt, 1821 beseitigt und knapp 70 Jahre später direkt am Fall eine Aluminiumhütte gebaut werden. Eisenbahnfreunde sind bestimmt im letzten Zimmer von der stilisierten Straßenbahn aus dem 19. Jahrhundert begeistert. Am Wagenfenster zieht der Rheinfall vorbei, wie wir es bei unserer Zugfahrt auch erleben können und an kleinen Bildschirmen wird historisches Filmmaterial gezeigt.

Von Schloss Laufen führt ein Fußweg zur Plattform „Fischeretz“ dem Belvedere. Hier ist die ganze Größe und Wucht des beeindruckenden Naturschauspiels Rheinfall sichtbar. Und es wartet mit einigen Superlativen auf: 150 Meter breit, 23 Meter hoch und die Abflussmenge liegt bei rund 700.000 Litern in der Sekunde! Rechts und links des Mittelfelsens fließt der Rhein mit einer atemberaubenden Geschwindigkeit den Fall hinunter. „Im Auge des Flusses“, der ruhigsten Stelle am Mittelfelsen, tänzeln die Ausflugsboote, die die Gäste zum Felsen bringen.



### ... Tourbeschreibung

Über eine Treppe geht's hinauf zum Aussichtspunkt mitten im Fluss. Die Boote legen am gegenüberliegenden Ufer am Schlössli Wörth ab. Auf dem Känzeli, der Aussichtskanzel direkt am Fall, sind wir den Wassermassen ganz nah. „Zum Glück ist es aus Beton“, kommt es einem in den Sinn, sobald man aus dem Felsentunnel heraus auf die Kanzel tritt. Die Wassermassen toben um einen herum, dass es einem fast schwindelig wird. Die Worte gehen im Getöse unter und wir werden kräftig von der Gischt eingestäubt.



Schloss Laufen

Das Rheinfallbecken ist hier rund 13 Meter tief und im Sommer kommt es immer wieder vor, dass sich Wagemutige vom Känzeli kopfüber in den Rheinfall stürzen und zum Ufer schwimmen.

Nun können wir mit dem Panoramaaufzug hinauf nach Schloss Laufen fahren, mit der Fähre (Linie 2) zum Schlössli Wörth auf die andere Seite des Rheinbeckens übersetzen oder gemütlich auf dem Uferweg dorthin spazieren (20 Min.). Den Namen hat das Schloss von seinem Standort auf einer Insel – ein sogenanntes Werd.

Bis zum Bau der Eisenbahnbrücke schlug hier am Schloss Wörth der Puls des Warenverkehrs. Neben dem Lachsfang war das Umladen der Waren, die auf der Ost-West-Handelsstraße vom Bodensee nach Basel und weiter den Rhein hinunter transportiert wurden, ein einträgliches Geschäft.



Blick vom Känzeli

Seit 1835 ist das Schlösschen nun eine Gaststätte. Auf der Panoramaterasse trinken wir mit Blick auf den Rheinfall einen Schweizer Schümli-Kaffee bevor wir zurück zum Bahnhof gehen und unsere Fahrt fortsetzen. Wer Zeit und Lust hat kann jetzt bei einer Schiffsrundfahrt im Rheinfallbecken den Mittelfelsen ansteuern und Europas größtem Wasserfall nochmals ganz nah sein.



Schlössli Wörth

### Tipps

- **Schloss Laufen** Tel. +4152/6596767, [www.schlosslaufen.ch](http://www.schlosslaufen.ch) Jugendherberge; Schlossausstellung täglich 9-19 Uhr. Zugang nur mit Ticket (Verkauf im Besucherzentrum oder bei „Schiffahrt Rheinfall“). Kombiticket mit Schloss, Belvedere, Känzeli und Fahrt mit dem Panoramaaufzug: Erw. 5, Kinder (6-16 Jahre) 3,50 CHF.
- **Ein Schweizer Franken** entspricht **derzeit ca. 0,91 Cent** (April '17). D.h. Sie können von allen Preisen in CHF rund 10 % abziehen und sie haben den Preis in Euro. In der Regel bewährt es sich, vor Ort nicht in EURO zu bezahlen, vor allem keine größeren Beträge. Besser ist es, bar in Schweizer Franken zu bezahlen oder die EC- oder Kreditkarte zu nutzen.

### Veranstaltungen

#### Rheinfall-Feuerwerk: Fire on the rocks!

Am 31. Juli, in der Nacht vor dem Schweizer Nationalfeiertag (1. August), große Rheinfallbeleuchtung mit bengalischem Feuer um 21.45 Uhr. Eintritt frei.

Der Rheinfall ist ganzjährig in den Abendstunden beleuchtet (an einem einzelnen Tag im Monat).



Rheinblick



Schloss Laufen

## Einkehren am Rheinfall

### Restaurant Schlössli Wörth

Rheinfallquai 30, CH-8212 Neuhausen am Rheinfall, Tel. +4152/6722421, [www.schloessliwoerth.ch](http://www.schloessliwoerth.ch). Gourmetküche in edlem Ambiente, Tischreservierung erbeten. April-Ende September täglich 11.30–23 Uhr, Oktober–März Mittwoch und Donnerstag Ruhetag.

**Snackbar am Schlössli Wörth** direkt an der Schiffsanlegestelle, Tel. +4152/6722540, [www.schloessliwoerth.ch](http://www.schloessliwoerth.ch). In der Saison 9–18 Uhr.

### Restaurant Park am Rheinfall

CH-8212 Neuhausen am Rheinfall. Große Terrasse mit Panoramablick, am Rheinfallbecken gelegen, Snackbar mit Souvenirshop. Tel. +4152/6721821, [www.parkamrheinfall.ch](http://www.parkamrheinfall.ch). März–Oktober täglich 11.30–23 Uhr, November-Februar Mo./Di. Ruhetag.

**Restaurant Schloss Laufen** oberhalb des Rheinfalls mit Terrasse, Tel. +4152/6596767, [www.schlosslaufen.ch](http://www.schlosslaufen.ch). April–Oktober täglich 11.30–23.30 Uhr; November–März Mi.–Sa. 11.30–23.30, So. 11.30–18 Uhr.

### Snackbar und Souvenirshop im Besucherzentrum Schloss Laufen

Hier gibt es auch die Kombi-Tickets für Belvedere und Museum „Historama“ in Schloss Laufen. Ticketcounter: Juni-August tägl. 8–19, September/Oktober/April/Mai 9 bis 18 Uhr, November–März 9–17 Uhr. [www.schlosslaufen.ch](http://www.schlosslaufen.ch)

## Gut zu wissen

- **Rundfahrt im Rheinfallbecken** oder wagemutige Fahrt zum Mittelfelsen. Felsenfahrt (Linie 1), Dauer ca. 20 Min. Erw. 10 CHF, Kinder die Hälfte. Überfahrt von Schlössli Wörth zum Schloss Laufen (Linie 2), einfache Fahrt: Erw. 2 CHF, Kinder die Hälfte. Werner Mändli AG Schifffahrt am Rheinfall, CH-8212 Neuhausen, Tel. +4152/6724811, [www.maendli.ch](http://www.maendli.ch). März/April und Oktober täglich 11–17, Mai/September 10–18, Juni/Juli/August 9.30–18.30 Uhr.
- **Nur 45 Minuten Gehzeit** sind es vom **Rheinfall** in Neuhausen bis in die Innenstadt **nach Schaffhausen**. Die Stadt mit ihren schmucken Fassaden, 171 Erkern und Gässchen ist ein sehenswertes Gesamtensemble. Und über allem thront der Munot, Schaffhausens Festung. Der Weg ist ab der Eisenbahnbrücke über den Rhein ausgeschildert. Schaffhauserland Tourismus, Tel. +4152/6324020, [www.schaffhauserland.ch](http://www.schaffhauserland.ch)

## Gut zu wissen

- **Der Rhyfall-Express** (ein Ausflugszug auf Rädern) fährt im Sommer täglich von Neuhausen bis nach Schaffhausen. Die Fahrt von/bis zur Schiffsanlegestelle dauert ca. 30 Minuten. Einfache Fahrt Erw. 6 CHF, Kinder (6–12 Jahre) 3 CHF. Fahrten inkl. Feiertag ab 11–16.30 Uhr. [www.rhyfall-express.ch](http://www.rhyfall-express.ch)
- **Die wichtigsten Fakten**, Webcam, Karte zum Download und Überblick über alle Sehenswürdigkeiten am Rheinfall und in der Umgebung: [www.rheinfall.ch](http://www.rheinfall.ch)
- **Mit dem Fahrrad auf dem Rheintalweg**. Fast parallel zur Hochrhein-Strecke verläuft der Baden-Württembergische Radfernweg „Rheintal-Weg“. Der 520 km lange Weg führt von Konstanz am Bodensee bis nach Heppenheim an die Grenze zu Hessen und von dort weiter entlang des Flusslaufs bis zur Mündung des Rheins ins Meer bei Rotterdam. [www.radroutenplaner-bw.de](http://www.radroutenplaner-bw.de)

## An- und Rückreise

Wer z.B. mit dem Interregio-Express von Basel nach Richtung Singen unterwegs ist, für denjenigen bietet sich ein Stopp am Rheinfall in Neuhausen an (mit Umstieg in Erzingen Baden).

Anreise beispielsweise	Weiterreise nach Singen
Basel Bad. Bf (IRE) ab 8:42 Uhr	Neuhausen Bad. Bf (RB) ab 12:05 Uhr
Erzingen Baden an 9:27 Uhr	Schaffhausen an 12:09 Uhr
Erzingen Baden (RB) ab 9:48 Uhr	Schaffhausen ab 12:30 Uhr
Neuhausen Bad. Bf an 10:05 Uhr	Singen (Hohentwiel) an 12:49 Uhr



Aktuelle Verbindungen für die An- und Abreise mit der Bahn finden Sie unter [www.3-loewen-takt.de](http://www.3-loewen-takt.de) und erhalten Sie bei der **LÖWEN/LINE** 01805-77 99 66 (14 Cent/Min. aus dem deutschen Festnetz, höchstens 42 Cent/Min. aus Mobilfunknetzen).

Mit der Bus & Bahn-App des 3-Löwen-Taktes können Sie Abfahrtszeiten von Bus und Bahn ganz einfach über das Smartphone erfragen. [www.3-loewen-takt.de/apps](http://www.3-loewen-takt.de/apps)

**Herausgeber**

Nahverkehrsgesellschaft Baden-Württemberg mbH  
Wilhelmsplatz 11, 70182 Stuttgart

**Konzeption/Gesamtherstellung**

© VUD Medien GmbH, Freudenstadt – erstellt  
Sommer 2013, überarbeitet April 2017

**Redaktion**










Saskia Klima

Alle Angaben ohne Gewähr. Bitte informieren Sie sich  
kurz vor Reisebeginn über mögliche Fahrplanänderungen.

Der Nachdruck, auch auszugsweise, und die Nutzung  
von Ausschnitten zu gewerblichen und privaten Zwecken  
ist untersagt und wird wegen des Verstoßes gegen das  
Urheberrecht geahndet.

Ein Zwischenstopp  
auf der Hochrheinstraße  
© Schaffhauerland Tourismus  
(S. 4, S. 6 oben/Mitte);  
© VUD Medien GmbH, Foto: Saskia  
Klima (S. 1/2, Kopfzeile, S. 5, S. 6 unten)

**LEGENDE DETAILKARTEN**

-  Bahnhof
-  Restaurant/Gasthof/Café/  
Einkehrmöglichkeit
-  Weinprobe/Weingut
-  Radtour
-  Wanderweg/Städtetour
-  Bushaltestelle
-  Ladestation
-  Campingplatz
-  Bootsanleger
-  Radverleih
-  Grillplatz



Baden-Württemberg



**3-LÖWEN-TAKT**

Schneller voran mit Bus und Bahn

Die  
kostenlose  
„Bus&Bahn“  
-APP

# Bus- und Bahn- verbindungen in ECHTZEIT!

Mit der kostenlosen „Bus&Bahn“-App des  
3-Löwen-Takts kann man jederzeit und überall  
die mobile Fahrplanauskunft in ganz  
Baden-Württemberg aufrufen.  
**Der 3-Löwen-Takt macht's möglich!**



[www.3-loewen-takt.de](http://www.3-loewen-takt.de)

Baden-Württemberg

